

**SENARAI SEMAK PERMOHONAN KEBENARAN MERANCANG BAGI
PENEANGAN POKOK**




A. Penerimaan Permohonan Kebenaran Merancang Bagi Peneangan Pokok Melalui Urusetia Pusat Setempat (OSC) Jabatan Landskap, MBPP			
BIL	PERKARA	STATUS √ / X	CATATAN
1.	Surat permohonan rasmi.		
2.	Pelan-pelan lengkap mesti mempunyai Petunjuk di sebelah kanan dengan mengandungi:- <ul style="list-style-type: none"> ➤ Nama Projek ➤ Tandatangan Agen <ul style="list-style-type: none"> • Nama • No Handphone • Email ➤ Tandatangan Pemohon(Arkitek) <ul style="list-style-type: none"> • Nama • No Handphone • Email ➤ Tandatangan Pemilik Tanah ➤ Keratan Rentas Jalan Laluan Utiliti ➤ Sempadan Perlebaran Jalan ➤ Jumlah Pokok Sedia Ada ➤ Pelan Susunatur Jalan / Bangunan ➤ Pelan Kontor 		
3.	Surat Pengesahan Pokok Dari Jurukur Tanah Bertauliah.		
4.	Pelan Ukur dari Jurukur Tanah Bertauliah Menunjukkan Saiz Ukurlilit Pokok (Meter) yang diukur 0.5 meter dari Paras Tanah.		
5.	Gambar Kawasan Pemajuan Yang Terlibat.		
6.	Gambar foto setiap pokok sediaada yang terlibat dalam kawasan cadangan pemajuan .		
7.	Jadual Inventori Pokok Sedia Ada.		
8.	Pelan Inventori Pokok Sediada dari Arkitek Landskap beserta catatan ukurlilit pokok di atas pelan:- <ul style="list-style-type: none"> ▪ Bilangan Pokok yang dikekalkan (Diwarnakan Hijau) ▪ Bilangan Pokok yang diubah tanam (Diwarnakan Oren) ▪ Bilangan Pokok yang ditebang (Diwarnakan Merah) 		

**JADUAL INVENTORI POKOK SEDIADA
(PERMOHONAN PENEBAANGAN POIKOK)**

BIL.	NAMA BIASA POKOK / JENIS	UKUR LILIT (Meter)	CATATAN	KOD WARNA		
				SILA TANDA ✓		
				KEKAL	UBAH TANAM	TEBANG
1.						
2.						
3.						
4.						
5.						
6.						
7.						
8.						
9.						
10.						

•Jadual ini hendaklah diletakkan disebelah kanna Pelan Jurukur dan dikemukakan bersama gambar di tapak.

PETUNJUK:

-  Pokok yang dikekalkan (Diwarnakan Hijau)
-  Pokok yang diubah tanam (Diwarnakan Oren)
-  pokok yang akan ditebang (Diwarnakan Merah)